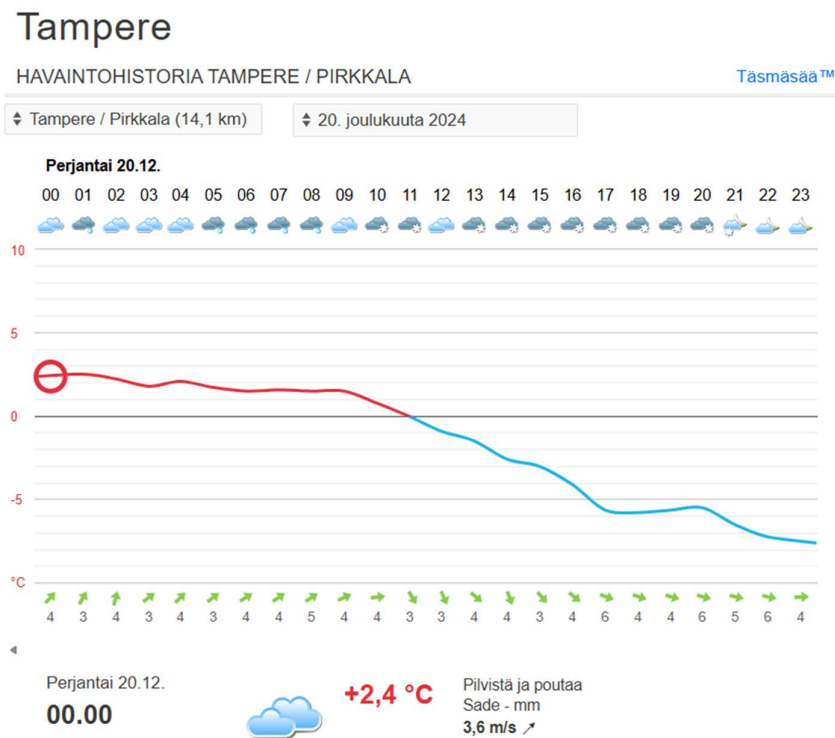
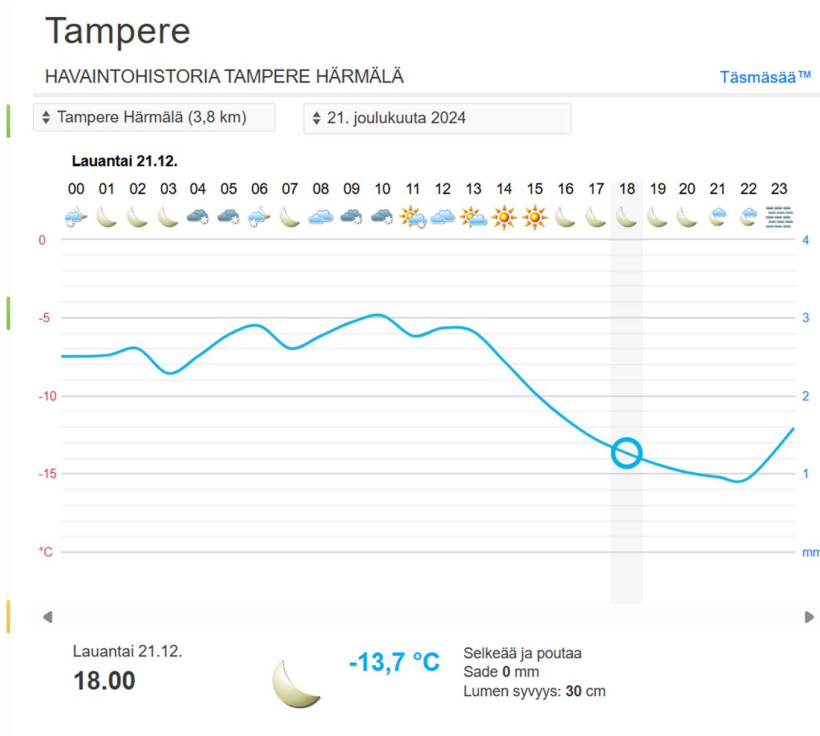


SELVITYS KORVAUSVAATIMUKSEEN

Tapahtumapäivä	Lauantaina 21.12.2024	Kello	18:30
Tapahtumapaikka	Kyttälänkatu 3		
Hoitovelvollisuus	Tampereen Infra Oy / Kiinteistö		
<p>Säätila ja kelitieto:</p> <p>Keli tapahtumahetkellä on ollut selkeä ja ilmanlämpötila n. -13,7°C.</p> <p>Edeltävinä päivinä keli on ollut pilvistä ja ilmanlämpötila on vaihdellut *-3°C ja -7,5°C välillä.</p> <p>Säätila ja kielitieto noudettu Forecan havaintohistoriasta (<i>liite 1</i>)</p> <p>Toimenpiteet:</p> <p>Tapahtumapaikassa on suoritettu toimenpiteitä seuraavasti:</p> <p>Lumen aurausta: Torstaina 19.12. n. klo 04:29</p> <p>Tapahtumahetken jälkeinen seuraava toimenpide on ollut lumen aurausta maanantaina 23.12. n. klo 05:41.</p> <p>Toimenpiteet on suoritettu harkkoterällä varustetulla lumiauralla, joka ollut kiinni pyöräkuormaajassa</p> <p>(<i>liite 2</i>)</p> <p>Vastuualueet:</p> <p>Kaatuminen kadun ja jalkakäytävän rajapinnassa. Tampereen Infra vastaa ajoradasta ja kiinteistö jalkakäytävästä (Liite. 3)</p>			
Tiedot antoi	Päiväys	4.3.2026	
	Ammattinimike	Työmaapäällikkö	

Liite 1 Säätila ja kelitieto



Tampere

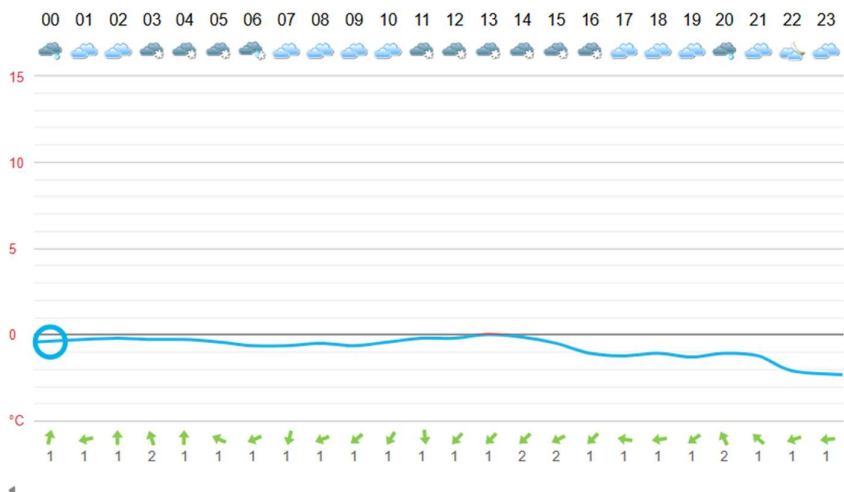
HAVAINTOHISTORIA TAMPERE / PIRKKALA

Tasmäsää™

↕ Tampere / Pirkkala (14,1 km)

↕ 19. marraskuuta 2024

Tiistai 19.11.



Tiistai 19.11.

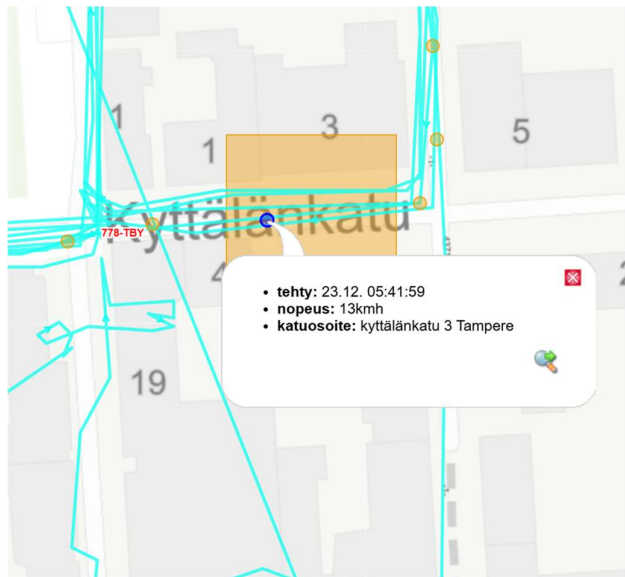
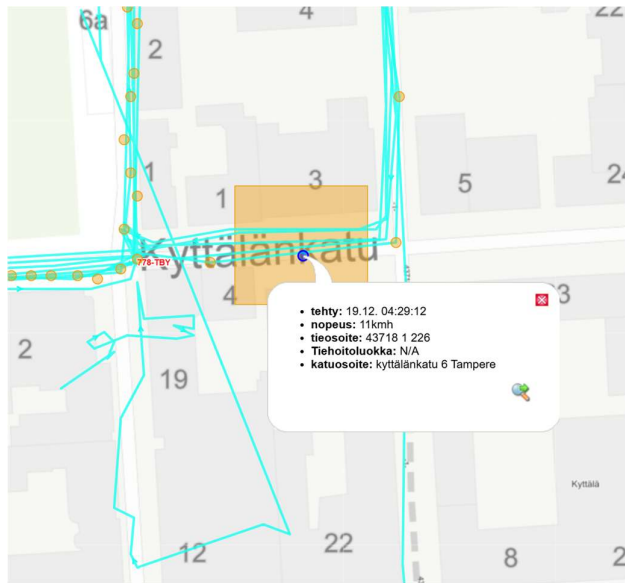
00.00



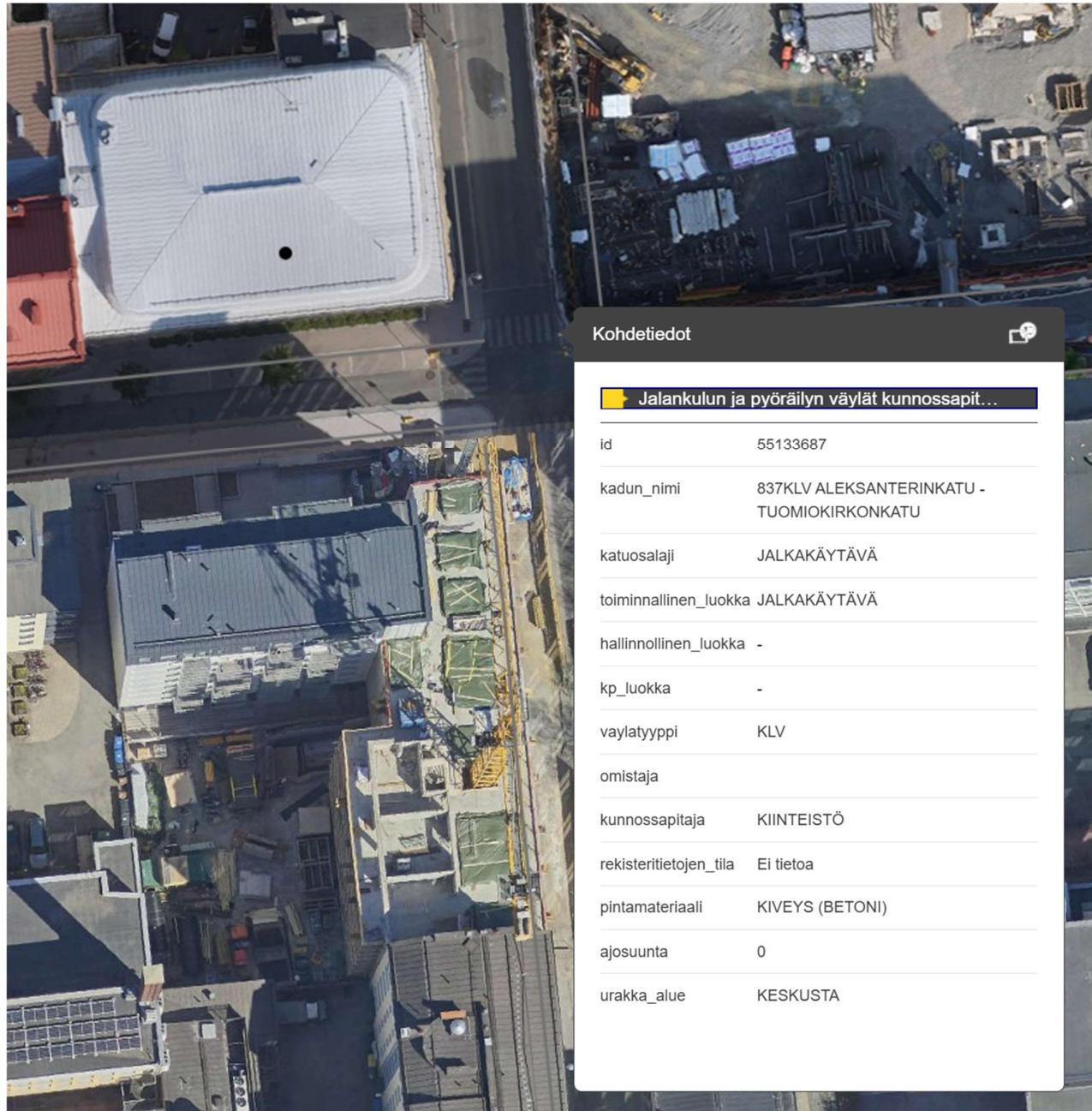
-0,4 °C

Pilvistä, vähäistä sadetta
Sade - mm
0,6 m/s ↑

Liite 2 Toimenpiteet



Liite.3



Kohdetiedot

Jalankulun ja pyöräilyn väylät kunnossapit...

id	55133687
kadun_nimi	837KLV ALEKSANTERINKATU - TUOMIOKIRKONKATU
katuosalaji	JALKAKÄYTÄVÄ
toiminnallinen_luokka	JALKAKÄYTÄVÄ
hallinnollinen_luokka	-
kp_luokka	-
vaylatyyppi	KLV
omistaja	
kunnossapitaja	KIINTEISTÖ
rekisteritietojen_tila	Ei tietoa
pintamateriaali	KIVEYS (BETONI)
ajosuunta	0
urakka_alue	KESKUSTA